

### **INFORME SEMANAL AL 20/07/06**

- Evolución de los cultivos al 20/07/06
  - ❖ Precipitaciones
  - ❖ Cosecha Gruesa, Campaña 2005/06 (Algodón, Maíz, Poroto, Soja y Sorgo).
  - ❖ Cosecha Fina, Campaña 2006/07 (Cártamo, Cebada Cervecera, Colza. Lino, Trigo)
- Evolución de la Superficie Cosechada – Resumen
- Avance de la cosecha de Maíz, 2005/06
- Avance de la cosecha de Soja, 2005/06
- Avance de la cosecha de Sorgo, 2005/06
- Avance de la siembra de Cebada Cervecera, 2006/07
- Avance de la siembra de Trigo, 2006/07
- Área sembrada de granos y algodón, 1996/97-2005/06
- Volúmenes de producción de granos y algodón, 1996/97-2005/06
- Producción de cultivos en la República Argentina, 2005/06
- Humedad del suelo y aspectos del cultivo
- Registros pluviométricos semanales entre el 12/07/06 y el 18/07/06
- Mapa de Precipitaciones

# SECRETARIA DE AGRICULTURA, GANADERÍA, PESCA Y ALIMENTOS

## Dirección de Coordinación de Delegaciones

### PRECIPITACIONES (del 12/7 al 18/7)

Continúa la escasez de precipitaciones significativas en las principales zonas agrícolas de la región pampeana.

Cayeron 1-7 mm en el extremo sur de **Buenos Aires**. En el sudoeste solamente se informaron 0.1 mm -en Pigüé-, y en el sudeste, 2.5 mm en Laprida; en la zona Mar y Sierras, cayeron 2-6 mm en Tandil, Lobería y Gral. Alvarado. En algunos partidos del norte las precipitaciones fueron de 0.5-5 mm, mientras que en el centro (Olavarría, H. Yrigoyen, Gral. Alvear) alcanzaron 2-2.9 mm.

En **Córdoba** se produjo un único aviso de 2 mm, correspondiente a la localidad de Arias, en el departamento Marcos Juárez.

**Entre Ríos** recibió 2 mm en Concordia y Federación, 12.1 mm en Uruguay, 3-5 mm en Paraná y Diamante, y 2-3 mm en otros departamentos.

La mayoría de las escasas lluvias reportadas en **Santa Fe** se produjeron en el centro (1-5 mm); en algunos puntos del sur cayeron 0.1-2 mm.

En el NEA, llovieron 2.7-80 mm en **Corrientes**.

### *EVOLUCION DE LOS CULTIVOS AL 20/07/06*

### COSECHA GRUESA – CAMPAÑA 2005/06

#### Algodón

La cosecha de este cultivo entra en sus instancias finales, siendo el norte de **Córdoba** la zona más retrasada. Se estima que la producción final superará las expectativas iniciales, ubicándose alrededor de las 390 mil toneladas brutas.

## Maíz

### **Buenos Aires**

Finalizó la cosecha en las delegaciones Bolívar, Salliqueló y Tres Arroyos, con valores de rendimiento promedio de 65, 45 y 56 qq/ha, respectivamente. En la provincia sólo quedan en pie, aproximadamente, 200 ha repartidas entre los departamentos de Patagones y Villarino, las que se estiman se cosecharán en cuanto el grano alcance la humedad adecuada de almacenaje.

### **Córdoba**

Con la trilla de los últimos lotes ubicados en el ámbito de la delegación San Francisco, se da por finalizada la misma en toda la provincia, alcanzándose un rinde promedio final de 61 qq/ha.

### **Santa Fe**

Sólo restan levantar los cuadros con maíz de segunda ubicados en el ámbito de la delegación Avellaneda, en donde, durante la semana se continuó cosechando a ritmo lento y obteniéndose valores de rendimiento bajos.

## Poroto

Finalizó la cosecha de poroto negro y de otros tipos en **Salta**. A nivel nacional, y tomando a las variedades en su conjunto, el porcentaje cosechado alcanza 80%. Los rendimientos están dentro de valores satisfactorios.

## Soja

En **Chaco**, aún resta recolectar el 1% de la superficie de soja de segunda implantación, se estima que la trilla finalizará en los próximos días. Los rindes, si bien son variables, se consideran buenos. Una buena parte de la producción se almacena en los propios establecimientos, embolsada.

## Sorgo

La cosecha se encuentra prácticamente finalizada, quedando escasos lotes en el norte de Santa Fe y las provincias de Chaco y Santiago del Estero. A nivel nacional, el rendimiento promedio es de, aproximadamente, 46 qq/ha.

## **COSECHA FINA – CAMPAÑA 2006/07**

### **Cártamo**

En Salta y Jujuy, la adecuada humedad del suelo favorece la emergencia del cultivo; por el momento el estado es bueno.

### **Cebada Cervecera**

Se iniciaron las labores de implantación en la delegación Tandil, en tanto que finalizó en la delegación Junín en el norte de la provincia de **Buenos Aires**. Aún no ha comenzado la siembra en la delegación Salliqueló.

Prosiguió la siembra en las delegaciones Laboulaye, en la provincia de **Córdoba** y Santa Rosa, en la provincia de **La Pampa**, a pesar de la escasa humedad superficial.

En el departamento Gral. López, en la provincia de **Santa Fe**, los escasos lotes que restan aún no se han implantado por la escasa humedad en la cama de siembra. En la delegación Casilda, las plantas, que están ingresando en la etapa de macollaje, están manifestando una incipiente necesidad de precipitaciones. Esto obedece a que la zona de Bombal, en donde se lo cultiva, no ha tenido una adecuada recarga hídrica otoñal, por lo que el aumento en la demanda de humedad del cultivo se ha traducido en un amarillamiento de las hojas basales.

### **Colza**

En Tandil, el cultivo transita la etapa de roseta, con humedad adecuada. En tanto, en Bahía Blanca, los lotes evolucionan sin inconvenientes en la zona de riego; se estima que si las condiciones de humedad mejoran, en la zona de secano la intención de siembra aumentaría.

En Gral. Pico, la escasa humedad del suelo dificulta la normal evolución del cultivo, que ya se encuentra sembrado en su totalidad.

En Villa María, los lotes implantados continúan su crecimiento; mientras que en Laboulaye, el aspecto del cultivo es regular debido a la falta de precipitaciones.

En Cañada de Gómez, la emergencia de las sementeras se produce normalmente.

### **Lino**

En Avellaneda, a pesar de la escasa humedad del suelo, el cultivo se desarrolla sin inconvenientes y el aspecto es bueno. La superficie implantada superó levemente a la campaña pasada.

En Rafaela, los lotes transitan la etapa de nacimiento e iniciación de la ramificación; la adecuada humedad del suelo favorece este proceso. Los escasos lotes sembrados con este cultivo, se ubican principalmente en el departamento Las Colonias.

Para Rosario del Tala, debido a las intensas lluvias acaecidas durante la última semana del mes de junio en el departamento de Gualeguay, muchos cuadros debieron ser resembrados. La siembra avanza lentamente, ya que se da prioridad al trigo; como consecuencia de ello, es probable que no se logre cumplir con la intención inicial de siembra. Los lotes ya implantados comienzan a ramificarse y no presentan problemas sanitarios.

## **Trigo**

El porcentaje sembrado a nivel nacional alcanza el 79% de la última estimación (5.5 millones de hectáreas). La ausencia de lluvias importantes en grandes zonas productivas, incrementa la incertidumbre respecto al área final a lograrse.

### **Buenos Aires**

Finalizó la siembra en jurisdicción de la delegación Pergamino, en tanto que se encuentra muy avanzada en la delegación Lincoln. Los primeros trigos sembrados, los que menos sufrieron la falta de humedad, se encuentran en buen estado.

En la delegación Pehuajó, los cultivos presentan un mejor estado en el partido de Carlos Casares, en tanto que del centro de Pehuajó al oeste, donde la frecuencia e intensidad de las lluvias fue menor, la situación cambia drásticamente, observándose plantas de muy escaso porte y en donde aún queda una superficie significativa por sembrar.

En el ámbito de la delegación Veinticinco de Mayo, el avance de siembra se vio demorado por los días con niebla y las lloviznas que afectaron la normal realización de las tareas. Las variedades que se están utilizando son las de ciclo intermedio. Se observan los lotes de ciclo largo comenzando a emerger en buen estado.

En la delegación Tandil, la siembra avanza en forma continua, siendo el avance registrado hasta el momento (65%) superior al alcanzado para igual fecha del año anterior (52%). El estado de las sementeras, a la fecha, se lo puede considerar como bueno, aunque sería necesaria la ocurrencia de lluvias de 20 a 30 mm.

En las delegaciones Tres Arroyos, Pigüé y Salliqueló, la siembra prosigue a ritmo lento, a la espera de lluvias de magnitud para asegurar la continuidad de la misma y una buena emergencia. Algunos lotes ya nacidos muestran crecimientos desaparejos.

### **Córdoba**

Se da por finalizada la siembra en las delegaciones San Francisco y Villa María. La falta de humedad en el perfil no permitió completar la superficie inicialmente estimada. En la delegación San Francisco, los lotes sembrados en fecha temprana ya se encuentran en etapa de espigazón, en tanto que en Villa María, en inicio de macollaje. La falta de humedad se está manifestando en algunos lotes en donde se ven plantas amarillentas y en otros con un nacimiento lento que se ve reflejado en la altura de las plántulas.

En la delegación Marcos Juárez, el cultivo presenta un buen estado y distintas etapas, con más de un 50% de los lotes en macollaje, con 3 macollos y un 35% en premacollaje. El estado sanitario es muy bueno, habiendo mermado la presencia de pulgones.

La humedad en el perfil es adecuada, siendo moderadamente escasa en los primeros 10 cm. Esto varía según regiones, siendo el sur y el norte del departamento Unión el que presenta menos humedad. Al norte del departamento Marcos Juárez, los lotes presentan condiciones aceptables. En la zona de Cintra y S. Antonio Litín, al norte de Unión, en donde la falta de humedad es más marcada, los lotes no presentan un buen stand de plantas, observándose ralos, por lo que es necesaria la ocurrencia de lluvias para mejorar el desarrollo del cultivo.

### **Entre Ríos**

En la delegación Rosario del Tala, los productores continuaron con la siembra en aquellos lotes en donde las condiciones del piso lo permiten. Los cuadros más avanzados se encuentran en macollaje, observándose un aceleramiento en su crecimiento (con pocos macollos) debido a las altas temperaturas. Se observan lotes aislados con leves ataques de mancha amarilla.

### **La Pampa**

En la delegación Gral. Pico, las labores de siembra se encuentran detenidas debido a las insuficientes condiciones de humedad edáfica. En el sector sudoeste se observan lotes con cobertura y tamaño de plántulas irregulares. Los lotes más adelantados están iniciando la etapa de macollaje. En el resto de la región el estado de los cultivos es bueno a regular.

La falta prolongada de precipitaciones adecuadas en toda la delegación Santa Rosa, hace que la siembra del trigo avance en forma muy lenta. En algunos departamentos se están sembrando en lotes aislados, donde las mínimas precipitaciones humedecieron la superficie.

### **Santa Fe**

Se da por finalizada la siembra en las delegaciones Cañada de Gómez y Avellaneda. Los cultivos presentan buena uniformidad y stand de plantas.

En la delegación Casilda, sólo quedan por implantar lotes puntuales ubicados en el extremo noreste del departamento Constitución. El estado general del cultivo es muy bueno, gracias a las buenas condiciones de humedad y a la ausencia de importantes enfermedades foliares. Sólo en campos de la zona de Capitán Bermúdez hacia Ibarlucea en el departamento Rosario, han debido realizarse resiembras debido a las copiosas lluvias caídas semanas atrás, inmediatamente luego de la implantación.

En la delegación Venado Tuerto, los trigos sembrados en fecha temprana están macollando y presentan un muy buen aspecto general; en cambio, a los de ciclo corto, sembrados más tarde, les está faltando agua en los primeros 5 cm superficiales.

## **ESTIMACIONES AGRICOLAS 20/07/06**

**Si desea alguna aclaración respecto a la información presentada en este informe, puede comunicarse con el (011) 4349-2758/93 o vía e-mail a: [prosiiap@mecon.gov.ar](mailto:prosiiap@mecon.gov.ar).**

## Evolución de la Superficie Sembrada y Cosechada

Semana al 20/07/06

### SOJA

Provincia	Campaña				Area cosechada al:	
	04/05	05/06	04/05	05/06	13/07/06	20/07/06
	en %		en ha		en %	
Buenos Aires	100	100	3.249.179	3.667.800	100	100
Córdoba	100	100	3.925.908	4.271.820	100	100
Entre Ríos	100	100	1.239.782	1.290.400	100	100
La Pampa	100	100	183.034	164.150	100	100
Santa Fe	100	100	3.483.587	3.524.320	100	100
Resto del País	97	99	1.897.083	2.143.860	99	99
<b>Total</b>	<b>99</b>	<b>99</b>	<b>13.978.573</b>	<b>15.062.350</b>	<b>99</b>	<b>99</b>

### TRIGO

Provincia	Campaña				Area sembrada al:	
	05/06	06/07	05/06	06/07	13/07/06	20/07/06
	en %		en ha		en %	
Buenos Aires	67	69	1.923.793	1.973.660	60	69
Córdoba	86	97	635.518	798.340	87	97
Entre Ríos	50	95	110.052	253.280	94	95
La Pampa	36	17	65.860	47.970	11	17
Santa Fe	100	100	589.450	627.300	98	100
Resto del País	92	99	500.807	624.080	98	99
<b>Total</b>	<b>74</b>	<b>79</b>	<b>3.825.480</b>	<b>4.324.630</b>	<b>72</b>	<b>79</b>

### MAIZ

Provincia	Campaña				Area cosechada al:	
	04/05	05/06	04/05	05/06	13/07/06	20/07/06
	en %		en ha		en %	
Buenos Aires	100	99	760.916	587.330	99	99
Córdoba	100	100	860.270	836.780	99	100
Entre Ríos	100	100	236.720	180.250	100	100
La Pampa	100	100	229.100	123.830	100	100
Santa Fe	94	92	343.119	277.960	91	92
Resto del País	91	91	301.583	352.460	89	91
<b>Total</b>	<b>98</b>	<b>98</b>	<b>2.731.708</b>	<b>2.358.610</b>	<b>97</b>	<b>98</b>

AVANCE DE LA COSECHA DE MAIZ  
CAMPAÑA: 2005/06(\*)

DELEGACION	AREA							AREA	AREA
	SEMBRADA	15/6	22/6	29/6	6/7	13/7	20/7	NO COSECHABLE	COSECHADA
Bahía Blanca	4.200	-	-	-	-	-	-	4.000	0
Bolívar	36.800	66	76	83	88	95	100	7.700	29.100
Bragado	71.500	100	100	100	100	100	100	7.800	63.700
Junín	95.800	100	100	100	100	100	100	5.100	90.700
Lincoln	94.000	100	100	100	100	100	100	28.000	66.000
Pehuajó	147.600	100	100	100	100	100	100	22.500	125.100
Pergamino	80.200	100	100	100	100	100	100	9.200	71.000
Pigüé	10.800	70	95	100	100	100	100	5.500	5.300
Salliqueló	90.000	57	81	90	94	98	100	61.500	28.500
Tandil	84.900	100	100	100	100	100	100	38.985	45.920
T.Arroyos	40.500	70	78	82	90	96	100	26.600	13.900
25 de Mayo	54.300	100	100	100	100	100	100	6.190	48.110
<b>BUENOS AIRES</b>	<b>810.600</b>	<b>95</b>	<b>97</b>	<b>98</b>	<b>99</b>	<b>99</b>	<b>99</b>	<b>223.075</b>	<b>587.330</b>
Laboulaye	125.000	100	100	100	100	100	100	63.500	61.500
M. Juárez	241.500	100	100	100	100	100	100	14.300	227.200
Río Cuarto	250.680	95	95	96	100	100	100	24.000	226.680
S. Francisco	214.000	87	91	95	95	97	100	54.000	160.000
Villa María	195.000	100	100	100	100	100	100	33.600	161.400
<b>CORDOBA</b>	<b>1.026.180</b>	<b>96</b>	<b>97</b>	<b>98</b>	<b>99</b>	<b>99</b>	<b>100</b>	<b>189.400</b>	<b>836.780</b>
Paraná	87.000	100	100	100	100	100	100	5.250	81.750
R. del Tala	109.500	100	100	100	100	100	100	11.000	98.500
<b>ENTRE RIOS</b>	<b>196.500</b>	<b>100</b>	<b>100</b>	<b>100</b>	<b>100</b>	<b>100</b>	<b>100</b>	<b>16.250</b>	<b>180.250</b>
General Pico	162.100	100	100	100	100	100	100	114.200	47.900
Santa Rosa	176.400	92	100	100	100	100	100	100.470	75.930
<b>LA PAMPA</b>	<b>338.500</b>	<b>95</b>	<b>100</b>	<b>100</b>	<b>100</b>	<b>100</b>	<b>100</b>	<b>214.670</b>	<b>123.830</b>
Avellaneda	56.000	16	18	19	24	32	38	17.500	14.630
C. de Gómez	58.500	100	100	100	100	100	100	7.400	51.100
Casilda	45.540	100	100	100	100	100	100	1.880	43.660
Rafaela	122.000	80	85	90	96	100	100	40.000	82.000
V. Tuerto	90.000	100	100	100	100	100	100	3.430	86.570
<b>SANTA FE</b>	<b>372.040</b>	<b>84</b>	<b>85</b>	<b>87</b>	<b>89</b>	<b>91</b>	<b>92</b>	<b>70.210</b>	<b>277.960</b>
CATAMARCA	9.000	60	100	100	100	100	100	2.000	7.000
CORRIENTES	6.550	100	100	100	100	100	100	-	6.550
CHACO	135.000	72	82	91	93	93	95	-	128.250
FORMOSA	24.170	95	100	100	100	100	100	-	24.170
JUJUY	5.700	31	33	36	43	46	60	-	3.420
MISIONES	31.100	80	85	89	92	96	100	12.000	19.100
SALTA	46.000	34	37	40	43	48	62	-	28.520
SAN LUIS	57.000	75	80	100	100	100	100	15.000	42.000
S. ESTERO	76.750	66	68	70	78	87	92	6.800	64.350
TUCUMAN	30.000	70	73	75	80	95	97	-	29.100
<b>TOTAL PAIS</b>	<b>3.165.090</b>	<b>90</b>	<b>92</b>	<b>94</b>	<b>95</b>	<b>97</b>	<b>98</b>	<b>749.405</b>	<b>2.358.610</b>
2004/05	3.403.840	92	93	94	96	97	98	-	-

(\*) Cifras Provisorias

Las AREAS están expresadas en hectáreas.

ESTIMACIONES AGRICOLAS

S.A.G.P. y A.



AVANCE DE LA COSECHA DE SOJA  
CAMPAÑA: 2005/06 (\*)

DELEGACION		AREA SEMBRADA							AREA PERDIDA	AREA COSECHADA
		15/6	22/6	29/6	6/7	13/7	20/7			
Bahía Blanca		1.200	100	100	100	100	100	100	-	1.200
Bolívar	1º	213.000	100	100	100	100	100	100	2.000	211.000
	2º	53.500	100	100	100	100	100	100	500	53.000
Bragado	1º	199.000	100	100	100	100	100	100	4.750	194.250
	2º	95.700	100	100	100	100	100	100	-	95.700
Junín	1º	349.800	100	100	100	100	100	100	-	349.800
	2º	119.800	100	100	100	100	100	100	-	119.800
Lincoln	1º	380.000	100	100	100	100	100	100	-	380.000
	2º	94.800	100	100	100	100	100	100	-	94.800
Pehuajó	1º	308.700	100	100	100	100	100	100	-	308.700
	2º	75.900	100	100	100	100	100	100	-	75.900
Pergamino	1º	627.500	100	100	100	100	100	100	2.150	625.350
	2º	105.700	100	100	100	100	100	100	-	105.700
Pigüé	1º	69.000	100	100	100	100	100	100	-	69.000
	2º	15.000	100	100	100	100	100	100	-	15.000
Salliqueló	1º	128.500	100	100	100	100	100	100	-	128.500
	2º	6.000	100	100	100	100	100	100	-	6.000
Tandil	1º	194.750	100	100	100	100	100	100	1.530	193.220
	2º	148.050	100	100	100	100	100	100	5.220	142.830
Tres Arroyos	1º	213.500	100	100	100	100	100	100	-	213.500
	2º	100.000	97	99	100	100	100	100	22.300	77.700
25 de Mayo	1º	140.000	100	100	100	100	100	100	3.550	136.450
	2º	70.400	100	100	100	100	100	100	-	70.400
<b>BUENOS AIRES</b>	<b>05/06</b>	<b>3.709.800</b>	<b>99</b>	<b>99</b>	<b>100</b>	<b>100</b>	<b>100</b>	<b>100</b>	<b>42.000</b>	<b>3.667.800</b>
Laboulaye	1º	225.000	100	100	100	100	100	100	34.300	190.700
	2º	58.000	100	100	100	100	100	100	9.200	48.800
M. Juárez	1º	888.500	100	100	100	100	100	100	100	888.400
	2º	249.800	100	100	100	100	100	100	1.400	248.400
Río Cuarto	1º	691.752	100	100	100	100	100	100	10.000	681.750
	2º	184.266	100	100	100	100	100	100	-	184.270
S. Francisco	1º	958.500	100	100	100	100	100	100	3.500	955.000
	2º	144.500	100	100	100	100	100	100	4.000	140.500
V. María	1º	693.400	100	100	100	100	100	100	-	693.400
	2º	240.600	100	100	100	100	100	100	-	240.600
<b>CORDOBA</b>	<b>05/06</b>	<b>4.334.318</b>	<b>100</b>	<b>100</b>	<b>100</b>	<b>100</b>	<b>100</b>	<b>100</b>	<b>62.500</b>	<b>4.271.820</b>
Paraná	1º	363.000	100	100	100	100	100	100	800	362.200
	2º	119.700	99	100	100	100	100	100	-	119.700
R. del Tala	1º	692.000	100	100	100	100	100	100	3.000	689.000
	2º	125.000	100	100	100	100	100	100	5.500	119.500
<b>ENTRE RIOS</b>	<b>05/06</b>	<b>1.299.700</b>	<b>99</b>	<b>100</b>	<b>100</b>	<b>100</b>	<b>100</b>	<b>100</b>	<b>9.300</b>	<b>1.290.400</b>
General Pico	1º	112.000	100	100	100	100	100	100	7.400	104.600
	2º	49.100	100	100	100	100	100	100	1.550	47.550
Santa Rosa	1º	12.000	100	100	100	100	100	100	-	12.000
	2º	21.600	100	100	100	100	100	100	-	21.600
<b>LA PAMPA</b>	<b>05/06</b>	<b>194.700</b>	<b>100</b>	<b>100</b>	<b>100</b>	<b>100</b>	<b>100</b>	<b>100</b>	<b>8.950</b>	<b>164.150</b>
Avellaneda	1º	123.000	100	100	100	100	100	100	9.800	113.200
	2º	109.500	93	97	99	100	100	100	4.000	105.500
C.de Gómez	1º	964.410	100	100	100	100	100	100	800	963.610
	2º	147.680	100	100	100	100	100	100	-	147.680
Casilda	1º	736.890	100	100	100	100	100	100	-	736.890
	2º	102.110	100	100	100	100	100	100	-	102.110
Rafaela	1º	570.000	100	100	100	100	100	100	3.000	567.000
	2º	150.000	100	100	100	100	100	100	-	150.000
V. Tuerto	1º	450.500	100	100	100	100	100	100	7.308	443.190
	2º	200.000	100	100	100	100	100	100	4.864	195.140
<b>SANTA FE</b>	<b>05/06</b>	<b>3.554.090</b>	<b>99</b>	<b>99</b>	<b>99</b>	<b>100</b>	<b>100</b>	<b>100</b>	<b>29.772</b>	<b>3.524.320</b>
CATAMARCA		46.000	90	100	100	100	100	100	-	46.000
CORRIENTES		25.135	100	100	100	100	100	100	-	25.140
CHACO	1º	27.800	100	100	100	100	100	100	5.300	22.500
	2º	614.500	80	90	94	97	97	99	60.300	548.660
FORMOSA		13.600	100	100	100	100	100	100	-	13.600
JUJUY		3.500	100	100	100	100	100	100	-	3.500
MISIONES		1.384	88	98	100	100	100	100	-	1.380
SALTA		477.000	100	100	100	100	100	100	-	477.000
SAN LUIS		50.000	100	100	100	100	100	100	8.000	42.000
S. ESTERO		717.580	96	99	100	100	100	100	13.500	704.080
TUCUMAN		260.000	100	100	100	100	100	100	-	260.000
<b>TOTAL PAIS</b>	<b>05/06</b>	<b>15.329.107</b>	<b>99</b>	<b>99</b>	<b>99</b>	<b>99</b>	<b>99</b>	<b>99</b>	<b>239.622</b>	<b>15.062.350</b>
	<b>04/05</b>	<b>14.400.402</b>	<b>98</b>	<b>98</b>	<b>99</b>	<b>99</b>	<b>99</b>	<b>99</b>	<b>-</b>	<b>-</b>

(\*) Cifras provisionarias.

Las AREAS están expresadas en hectáreas.

ESTIMACIONES AGRICOLAS

S.A.G.P. y A.

AVANCE DE LA COSECHA DE SORGO GRANIFERO  
CAMPANA 2005/06 (\*)

DELEGACION	AREA SEMRADA	15/6	22/6	29/6	6/7	13/7	20/7	AREA	
								NO COSECHABLE	COSECHADA
Bahía Blanca	700	-	-	-	-	-	-	700	0
Bolívar	1.000	50	100	100	100	100	100	600	400
Bragado	1.250	100	100	100	100	100	100	250	1.000
Junín	1.000	100	100	100	100	100	100	-	1.000
Lincoln	4.800	100	100	100	100	100	100	-	4.800
Pehuajó	0	-	-	-	-	-	-	-	0
Pergamino	5.100	100	100	100	100	100	100	-	5.100
Pigüé	4.400	50	90	100	100	100	100	2.000	2.400
Salliqueló	5.000	21	58	88	94	100	100	-	5.000
Tandil	0	-	-	-	-	-	-	-	0
T.Arroyos	0	-	-	-	-	-	-	-	0
25 de Mayo	4.300	100	100	100	100	100	100	-	4.300
<b>BUENOS AIRES</b>	<b>05/06</b>	<b>27.550</b>	<b>78</b>	<b>90</b>	<b>98</b>	<b>99</b>	<b>100</b>	<b>3.550</b>	<b>24.000</b>
Laboulaye	4.300	100	100	100	100	100	100	1.650	2.650
M. Juárez	4.700	100	100	100	100	100	100	1.190	3.510
Río Cuarto	28.600	100	100	100	100	100	100	-	28.600
S. Francisco	40.000	100	100	100	100	100	100	15.000	25.000
Villa María	27.200	100	100	100	100	100	100	-	27.200
<b>CORDOBA</b>	<b>05/06</b>	<b>104.800</b>	<b>100</b>	<b>100</b>	<b>100</b>	<b>100</b>	<b>100</b>	<b>17.840</b>	<b>86.960</b>
Paraná	37.500	95	95	95	100	100	100	-	37.500
R. del Tala	31.500	100	100	100	100	100	100	5.500	26.000
<b>ENTRE RIOS</b>	<b>05/06</b>	<b>69.000</b>	<b>97</b>	<b>97</b>	<b>97</b>	<b>100</b>	<b>100</b>	<b>5.500</b>	<b>63.500</b>
General Pico	6.300	100	100	100	100	100	100	3.710	2.590
Santa Rosa	15.930	38	100	100	100	100	100	5.570	10.360
<b>LA PAMPA</b>	<b>05/06</b>	<b>22.230</b>	<b>50</b>	<b>100</b>	<b>100</b>	<b>100</b>	<b>100</b>	<b>9.280</b>	<b>12.950</b>
Avellaneda	38.000	61	66	70	73	76	76	3.200	26.450
C. de Gómez	31.400	100	100	100	100	100	100	900	30.500
Casilda	4.540	100	100	100	100	100	100	200	4.340
Rafaela	72.000	100	100	100	100	100	100	22.000	50.000
V. Tuerto	1.500	100	100	100	100	100	100	-	1.500
<b>SANTA FE</b>	<b>05/06</b>	<b>147.440</b>	<b>89</b>	<b>90</b>	<b>91</b>	<b>92</b>	<b>93</b>	<b>26.300</b>	<b>112.790</b>
CATAMARCA	0	-	-	-	-	-	-	-	0
CORRIENTES	1.600	60	80	90	95	100	100	-	1.600
CHACO	95.000	60	72	85	89	89	93	5.000	83.700
FORMOSA	4.240	70	75	85	89	100	100	-	4.240
JUJUY	0	-	-	-	-	-	-	-	0
MISIONES	0	-	-	-	-	-	-	-	0
SALTA	0	-	-	-	-	-	-	-	0
SAN LUIS	36.000	100	100	100	100	100	100	4.000	32.000
S. ESTERO	52.300	78	79	85	87	91	94	9.100	40.610
TUCUMAN	1.100	72	75	84	86	95	100	-	1.100
<b>TOTAL PAIS</b>	<b>05/06</b>	<b>561.260</b>	<b>84</b>	<b>89</b>	<b>93</b>	<b>95</b>	<b>95</b>	<b>80.570</b>	<b>463.450</b>
	<b>04/05</b>	<b>617.452</b>	<b>83</b>	<b>85</b>	<b>86</b>	<b>90</b>	<b>95</b>	<b>97</b>	<b>-</b>

(\*) Cifras Provisorias

Las AREAS están expresadas en hectáreas.

ESTIMACIONES AGRICOLAS  
S.A.G.P.y A.

AVANCE DE LA SIEMBRA DE CEBADA CERVECERA  
CAMPAÑA 2006/07

DELEGACION		AREA A							AREA SEMBRADA
		SEMBRAR (*)	15/6	22/6	29/6	6/7	13/7	20/7	
Bahía Blanca		22.700	68	77	98	98	98	98	22.246
Bolívar		8.700	36	56	89	100	100	100	8.700
Bragado		15.200	5	15	50	53	61	72	10.944
Junín		30.200	-	38	47	65	78	100	30.200
Lincoln		7.200	4	12	44	59	91	97	6.984
Pehuajó		8.700	16	21	21	21	22	89	7.743
Pergamino		1.700	48	61	78	100	100	100	1.700
Pigüé		20.200	-	-	-	-	10	38	7.676
Salliqueló		11.000	-	-	-	-	-	-	-
Tandil		36.700	-	-	-	-	-	65	23.855
T.Arroyos		85.910	21	29	40	49	66	74	63.573
25 de Mayo		11.950	-	-	9	25	49	63	7.529
BUENOS AIRES	06/07	260.160	15	25	36	43	53	73	191.150
	05/06	258.620	8	15	28	40	60	68	-
Laboulaye		450	-	-	-	17	50	70	315
M. Juárez		900	80	100	100	100	100	100	900
Río Cuarto		-	-	-	-	-	-	-	-
S. Francisco		-	-	-	-	-	-	-	-
Villa María		-	-	-	-	-	-	-	-
CORDOBA	06/07	1.350	53	67	67	72	83	90	1.215
	05/06	1.950	53	63	89	100	100	100	-
Paraná		-	-	-	-	-	-	-	-
R. del Tala		-	-	-	-	-	-	-	-
ENTRE RIOS	06/07	-	0	0	0	0	0	0	-
	05/06	-	0	0	0	0	0	0	-
Gral.Pico		5.700	-	-	-	-	-	-	-
Santa Rosa		3.000	-	-	-	-	5	20	600
LA PAMPA	06/07	8.700	0	0	0	0	2	7	600
	05/06	9.300	0	0	0	14	14	24	-
Avellaneda		-	-	-	-	-	-	-	-
C. de Gómez		-	-	-	-	-	-	-	-
Casilda		450	100	100	100	100	100	100	450
Rafaela		-	-	-	-	-	-	-	-
V. Tuerto		1.900	-	-	-	-	55	90	1.710
SANTA FE	06/07	2.350	19	19	19	19	64	92	2.160
	05/06	2.880	0	0	38	42	44	100	-
<b>TOTAL PAIS</b>	<b>06/07</b>	<b>272.560</b>	<b>15</b>	<b>24</b>	<b>35</b>	<b>41</b>	<b>52</b>	<b>72</b>	<b>195.125</b>
	05/06	272.750	8	15	28	40	59	68	-

(\*) Expectativa de siembra.  
Las AREAS están expresadas en hectáreas  
ESTIMACIONES AGRICOLAS  
SAGPyA

AVANCE DE LA SIEMBRA DE TRIGO  
CAMPAÑA 2006/07

DELEGACION		AREA A							AREA SEMBRADA
		SEMBRAR (*)	15/6	22/6	29/6	6/7	13/7	20/7	
Bahía Blanca	T.Pan	320.500	39	48	69	82	84	86	275.630
	T.Fideo	3.200	-	-	15	44	45	55	1.760
Bolívar	T.Pan	73.000	4	18	36	57	63	68	49.640
	T.Fideo	1.500	1	10	20	40	50	60	900
Bragado		78.300	27	32	38	51	66	77	60.290
Junín		101.600	20	30	32	42	77	88	89.410
Lincoln		92.950	30	58	71	80	91	97	90.160
Pehuajó	T.Pan	45.000	13	29	29	29	52	75	33.750
	T.Fideo	300	16	30	30	30	100	100	300
Pergamino		97.750	16	28	38	76	97	100	97.750
Pigüé	T.Pan	428.000	14	25	35	38	49	58	248.240
	T.Fideo	6.100	-	-	-	-	10	10	610
Salliqueló	T.Pan	150.000	7	12	16	27	38	42	63.000
	T.Fideo	2.000	-	-	-	-	-	-	-
Tandil	T.Pan	420.600	-	3	19	31	44	65	273.390
	T.Fideo	2.000	-	-	-	-	-	-	-
T.Arroyos	T.Pan	914.500	17	29	39	50	59	68	621.860
	T.Fideo	33.600	-	-	-	29	36	52	17.470
25 de Mayo		72.800	9	20	28	45	59	68	49.500
BUENOS AIRES	06/07	2.843.700	16	26	37	49	60	69	1.973.660
	05/06	2.885.045	13	20	31	44	57	67	-
Laboulaye		88.000	20	30	35	62	65	68	59.840
M. Juárez		257.800	88	95	96	100	100	100	257.800
Río Cuarto		95.200	70	70	70	100	100	100	95.200
S. Francisco		145.500	46	61	65	65	68	100	145.500
Villa María		240.000	70	74	79	89	89	100	240.000
CORDOBA	06/07	826.500	66	73	76	87	87	97	798.340
	05/06	769.830	60	67	68	69	71	86	-
Paraná		114.050	47	65	77	100	100	100	114.050
R. del Tala		153.000	30	45	62	85	90	91	139.230
ENTRE RIOS	06/07	267.050	37	54	68	91	94	95	253.280
	05/06	219.500	23	25	26	39	45	50	-
Gral.Pico		98.900	-	-	-	12	12	12	11.870
Santa Rosa	T.Pan	190.000	-	-	-	-	11	19	36.100
	T.Fideo	50	-	-	-	-	-	-	-
LA PAMPA	06/07	288.950	-	0	0	4	11	17	47.970
	05/06	197.450	-	0	11	25	30	36	-
Avellaneda		60.000	36	50	61	75	96	100	60.000
C. de Gómez		162.700	66	82	91	96	99	100	162.700
Casilda		113.880	54	64	73	90	95	98	111.600
Rafaela		172.000	48	65	75	89	100	100	172.000
V. Tuerto		121.000	30	55	80	90	100	100	121.000
SANTA FE	06/07	629.580	49	66	78	90	98	100	627.300
	05/06	589.450	43	56	66	85	97	100	-
CATAMARCA		15.000	100	100	100	100	100	100	15.000
CORRIENTES		3.900	-	20	50	80	100	100	3.900
CHACO		130.000	79	90	100	100	100	100	130.000
FORMOSA		705	70	80	100	100	100	100	710
JUJUY		2.000	100	100	100	100	100	100	2.000
MISIONES		-	-	-	-	-	-	-	-
SALTA		124.000	100	100	100	100	100	100	124.000
SAN LUIS		4.900	70	70	70	100	100	100	4.900
S. ESTERO		140.600	37	47	71	88	90	95	133.570
TUCUMAN		210.000	45	55	67	85	100	100	210.000
<b>TOTAL PAIS</b>	<b>06/07</b>	<b>5.486.885</b>	<b>33</b>	<b>43</b>	<b>52</b>	<b>64</b>	<b>72</b>	<b>79</b>	<b>4.324.630</b>
	<b>05/06</b>	<b>5.209.530</b>	<b>27</b>	<b>35</b>	<b>43</b>	<b>55</b>	<b>65</b>	<b>74</b>	<b>-</b>

(\*) Expectativa de siembra.

Las AREAS están expresadas en hectáreas

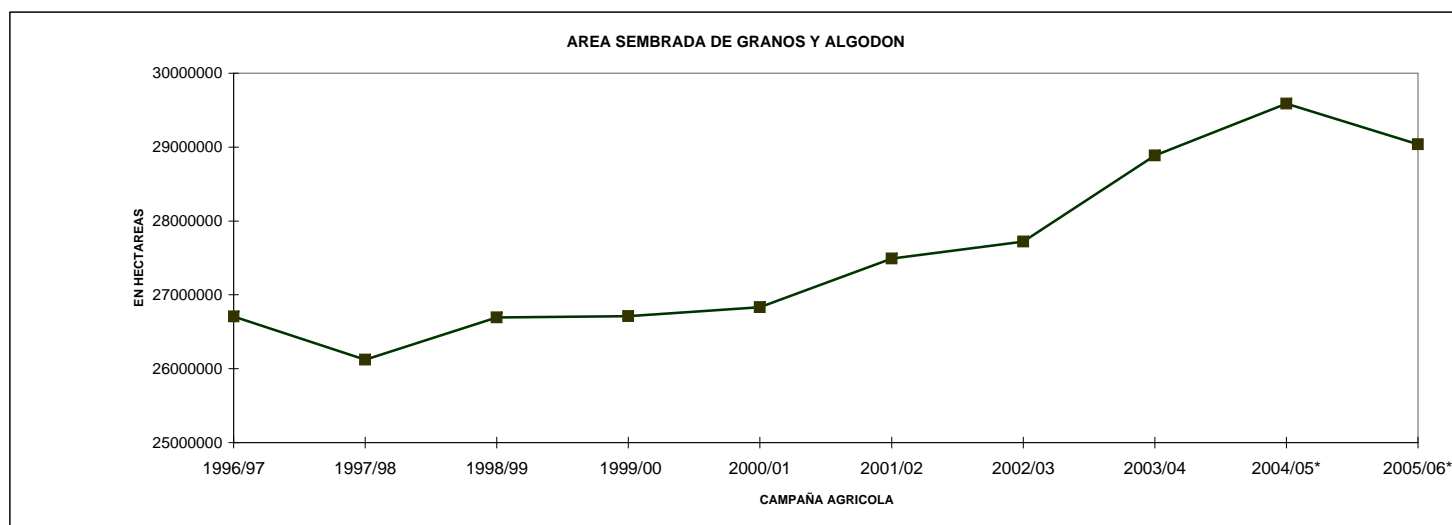
ESTIMACIONES AGRICOLAS

SAGPyA

**AREA SEMBRADA DE GRANOS Y ALGODÓN**  
(en hectáreas)

Campañas Agrícolas 1996/97 a 2005/06 (\*)

CULTIVOS	1996/97	1997/98	1998/99	1999/00	2000/01	2001/02	2002/03	2003/04	2004/05*	2005/06*
ALPISTE	25000	25000	27000	24000	20000	16000	19000	16000	16000	13000
ARROZ	227000	248000	291000	201000	154000	126000	135000	172000	165000	170000
AVENA	1870000	1789000	1822000	1711000	1664000	1516000	1368000	1344000	1275000	1023000
CEBADA CERVECERA	278100	324000	218000	182000	246000	260000	270000	343000	272000	273000
CEBADA FORRAJERA	29000	19000	24000	20000	16000	16000	14000	25000	28000	22000
CENTENO	380200	353000	372000	365000	373000	336000	338000	340000	294000	207000
MAIZ	4153000	3752000	3268000	3652000	3495000	3064000	3084000	2988000	3400000	3165000
MIJO	121000	107000	89000	91100	79500	55200	50000	50000	28000	31000
SORGO GRANIFERO	804500	920000	880000	819000	698000	592000	593000	545000	617000	560000
TRIGO	7367000	5919000	5453000	6300000	6497000	7109000	6300000	6040000	6260000	5210000
<b>Subtotal Cereales</b>	<b>15254800</b>	<b>13456000</b>	<b>12444000</b>	<b>13365100</b>	<b>13242500</b>	<b>13090200</b>	<b>12171000</b>	<b>11863000</b>	<b>12355000</b>	<b>10674000</b>
CARTAMO	21500	27000	15300	39700	58400	33000	23000	30000	49000	27000
COLZA	-	1500	2200	3875	8700	2150	8000	18000	17000	7000
GIRASOL	3120000	3511400	4212000	3587000	1891000	2050000	2378000	1850000	1970000	2260000
LINO	94000	116000	102000	68000	28000	20000	14000	29000	37000	47000
SOJA	6670000	7176000	8400000	8790000	10665000	11639000	12607000	14525000	14400000	15329000
<b>Subtotal Oleaginosas</b>	<b>9905500</b>	<b>10831900</b>	<b>12731500</b>	<b>12488575</b>	<b>12651100</b>	<b>13744150</b>	<b>15030000</b>	<b>16452000</b>	<b>16473000</b>	<b>17670000</b>
ALGODON	956000	1134000	751000	345000	410000	173100	158000	266000	406000	311000
MANI	329000	407000	337000	219000	252000	222000	157000	170000	211000	155000
POROTO	260000	293000	431000	293000	275000	263000	206000	134000	145000	230000
<b>Subtotal Otros Cultivos</b>	<b>1545000</b>	<b>1834000</b>	<b>1519000</b>	<b>857000</b>	<b>937000</b>	<b>658100</b>	<b>521000</b>	<b>570000</b>	<b>762000</b>	<b>696000</b>
<b>TOTAL</b>	<b>26705300</b>	<b>26121900</b>	<b>26694500</b>	<b>26710675</b>	<b>26830600</b>	<b>27492450</b>	<b>27722000</b>	<b>28885000</b>	<b>29590000</b>	<b>29040000</b>

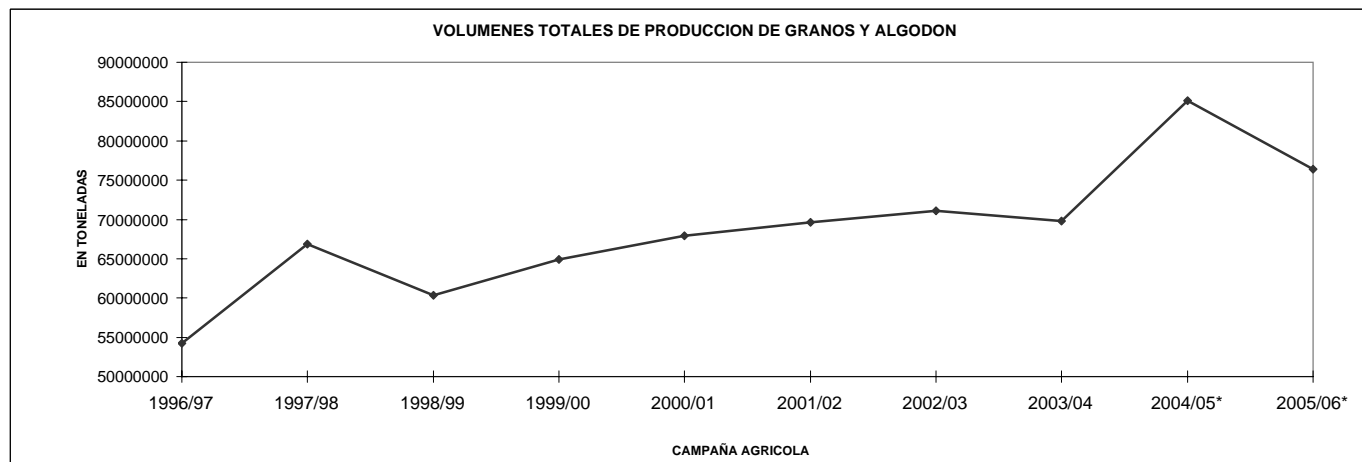


\* Estimaciones provisionarias.  
20/07/2006  
ESTIMACIONES AGRICOLAS- S.A.G.P y A.

**VOLUMENES DE PRODUCCION DE GRANOS Y ALGODON**  
(en ton)

Campañas Agrícolas 1996/97 a 2005/06(\*)

CULTIVOS	1996/97	1997/98	1998/99	1999/00	2000/01	2001/02	2002/03	2003/04	2004/05*	2005/06*
ALPISTE	25000	29000	24000	22000	19000	17000	18000	17000	17000	15000
ARROZ	1205000	1011000	1658000	903000	873000	709000	718000	1060000	956000	1175000
AVENA	310000	512000	383000	555000	642000	645000	487500	332000	536000	220000
CEBADA CERVECERA	533000	921000	535000	414000	717000	521000	543000	1000000	886000	795000
CEBADA FORRAJERA	4000	5000	3000	5000	5000	8000	5000	4000	8000	3000
CENTENO	36000	62000	66000	116000	125000	81000	80000	37000	92000	29000
MAIZ	15536000	19360000	13500000	16781000	15360000	14710000	15040000	15000000	20500000	14500000
MIJO	44000	46000	46000	47600	31200	28100	22000	11000	16000	19000
SORGO GRANIFERO	2499000	3762000	3222000	3344000	2909000	2847000	2685000	2160000	2900000	2020000
TRIGO	15914000	14800000	12400000	15300000	15960000	15300000	12301000	14560000	16000000	12500000
<b>Subtotal Cereales</b>	<b>36106000</b>	<b>40508000</b>	<b>31837000</b>	<b>37487600</b>	<b>36641200</b>	<b>34866100</b>	<b>31899500</b>	<b>34181000</b>	<b>41911000</b>	<b>31276000</b>
CARTAMO	13300	24600	9600	30900	47300	23500	13300	18000	51000	19000
COLZA	-	2170	2200	6000	15380	2320	10450	20000	26000	10000
GIRASOL	5450000	5600000	7100000	6000000	3179000	3843000	3714000	3160000	3700000	3800000
LINO	72000	75000	85000	47000	22000	16000	11000	29000	36000	54000
SOJA	11000000	18732000	20000000	20200000	26864000	30000000	34800000	31577000	38300000	40200000
<b>Subtotal Oleaginosas</b>	<b>16535300</b>	<b>24433770</b>	<b>27196800</b>	<b>26283900</b>	<b>30127680</b>	<b>33884820</b>	<b>38548750</b>	<b>34804000</b>	<b>42113000</b>	<b>44083000</b>
ALGODON	1030000	987000	618000	417000	509000	218000	201000	354000	448000	390000
MANI	281000	627000	340000	420000	394000	362000	221000	293000	445000	330000
POROTO	269000	303000	340000	297000	263000	278000	215000	151000	169000	300000
<b>Subtotal Otros Cultivos</b>	<b>1580000</b>	<b>1917000</b>	<b>1298000</b>	<b>1134000</b>	<b>1166000</b>	<b>858000</b>	<b>637000</b>	<b>798000</b>	<b>1062000</b>	<b>1020000</b>
<b>TOTAL</b>	<b>54221300</b>	<b>66858770</b>	<b>60331800</b>	<b>64905500</b>	<b>67934880</b>	<b>69608920</b>	<b>71085250</b>	<b>69783000</b>	<b>85086000</b>	<b>76379000</b>



\* Estimaciones provisionarias  
20/07/2006  
ESTIMACIONES AGRICOLAS - SAGPyA

PRODUCCION DE CULTIVOS EN LA REPUBLICA ARGENTINA  
CAMPAÑA: 2005/06 (\*)

CULTIVOS	AREA SEMBRADA	AREA NO COSECHADA	AREA COSECHADA	%	RENDIMIENTO (qq/ha) (3)	PRODUCCION (miles ton) (2)*(3)/10
	(en miles de hectáreas)					
	(1)		(2)	(2)/(1)		
<b>CEREALES</b>						
ALPISTE	13	0	13	100,0	11,1	15
ARROZ	170	3	167	98,2	70,4	1175
AVENA	1023	880	143	14,0	15,4	220
CEBADA CERVECERA	273	7	264	97,4	30,2	795
CEBADA FORRAJERA	22	20	2	10,3	14,0	3
CENTENO	207	181	26	12,6	11,3	29
MAIZ	3165	657	2393	78,5	58,5	14500
MIJO	31	20	11	35,5	18,6	19
SORGO GRANIFERO	560	103	444	81,2	42,8	2020
TRIGO	5210	247	4805	95,1	26,0	12500
<b>SUBTOTAL CEREALES</b>	<b>10674</b>	<b>2118</b>	<b>8268</b>	<b>77,5</b>		<b>31276</b>
<b>OLEAGINOSOS</b>						
CARTAMO	27	1	27	81,5	8,6	19
COLZA	7	0	7	100,0	14,3	10
GIRASOL	2260	65	2185	96,7	17,5	3800
LINO	47	0	47	93,6	12,3	54
SOJA	15329	251	14949	98,4	26,7	40200
<b>SUBTOTAL OLEAGINOSOS</b>	<b>17670</b>	<b>317</b>	<b>17215</b>	<b>97,4</b>		<b>44083</b>
<b>OTROS CULTIVOS</b>						
ALGODON	311	6	308	98,1	11,0	390
MANI	155	3	152	93,8	19,7	330
POROTOS	230	0	188	100,0	11,0	300
<b>TOTAL GENERAL</b>	<b>29040</b>	<b>2444</b>	<b>26131</b>	<b>90,0</b>		<b>76379</b>

(\*) Cifras provisorias  
ESTIMACIONES AGRICOLAS, 20/07/06  
SAGPyA

**HUMEDAD DEL SUELO Y ASPECTO DEL CULTIVO**

Fecha:14/07/06 al 20/07/06

PROVINCIA	DELEGACION	TRIGO		MAIZ		SORGO		SOJA	
		H	A	H	A	H	A	H	A
BUENOS AIRES	BAHIA BLANCA	A/PS	R	A	B/R/M	-	-	-	-
	BOLIVAR	A	B	-	-	-	-	-	-
	BRAGADO	A	B	-	-	-	-	-	-
	JUNIN	A	B	-	-	-	-	-	-
	LINCOLN	A	B	-	-	-	-	-	-
	PEHUAJO	PS	R	-	-	-	-	-	-
	PERGAMINO	A	B	-	-	-	-	-	-
	PIGUE	PS	B	-	-	-	-	-	-
	SALLIQUELO	PS	R	-	-	-	-	-	-
	TANDIL	A	B	-	-	-	-	-	-
	TRES ARROYOS	PS	R	-	-	-	-	-	-
25 DE MAYO	A	B	-	-	-	-	-	-	
CORDOBA	LABOULAYE	A/PS	R	-	-	-	-	-	-
	MARCOS JUAREZ	A	B	-	-	-	-	-	-
	RIO CUARTO	PS	R	-	-	-	-	-	-
	SAN FRANCISCO	A/PS	B/R	-	-	-	-	-	-
	VILLA MARIA	A/PS	B/R	-	-	-	-	-	-
ENTRE RIOS	PARANA	A	B	-	-	-	-	-	-
	ROSARIO DEL TALA	E	B	-	-	-	-	-	-
LA PAMPA	GENERAL PICO	PS/S	B/R	-	-	-	-	-	-
	SANTA ROSA	PS/S	R	-	-	-	-	-	-
SANTA FE	AVELLANEDA	A/PS	B	A/PS	B/R	A/PS	B/R	-	-
	CAÑADA DE GOMEZ	A	MB	-	-	-	-	-	-
	CASILDA	A	MB	-	-	-	-	-	-
	RAFAELA	A	B	-	-	-	-	-	-
	VENADO TUERTO	A/PS	MB	-	-	-	-	-	-
CATAMARCA	CATAMARCA	A	B	-	-	-	-	-	-
CORRIENTES	CORRIENTES	-	-	-	-	-	-	-	-
CHACO	ROQUE SAENZ PENA	A/PS	B	A	B	A	B	A/PS	B/R
FORMOSA	FORMOSA	-	-	-	-	-	-	-	-
JUJUY	JUJUY	A	B	A	B	-	-	-	-
MISIONES	POSADAS	-	-	-	-	-	-	-	-
SALTA	SALTA	A/E	B	A/E	B	-	-	-	-
SAN LUIS	SAN LUIS	-	-	-	-	-	-	-	-
SANTIAGO DEL ESTERO	SANTIAGO DEL ESTERO	-	-	-	-	-	-	-	-
TUCUMAN	TUCUMAN	-	-	-	-	-	-	-	-

ESTIMACIONES AGRICOLAS- S.A.G.P y A.

**REFERENCIAS:**

(H) Humedad del suelo (A) Aspecto del Cultivo

E: Exceso MB: Muy bueno  
 A: Adecuado B: Bueno  
 PS: Principio de sequía R: Regular  
 S: Sequía M: Malo



**REGISTROS PLUVIOMÉTRICOS DE LA SEMANA  
Y ACUMULADOS DEL AÑO ACTUAL Y DEL AÑO ANTERIOR (en mm)**

PROVINCIA	DEPARTAMENTO	LOCALIDAD	12/7 al 18/7 mm	Acumulado Año	
				al 19/07/05	al 18/07/06
BUENOS AIRES	ADOLFO ALSINA	Carhué	0	358	371
		Rivera	0	329	311
		Villa Maza	0	236	346
	ALBERTI	Cuartel V	0	502	357
		Ayacucho	0	429	490
	AYACUCHO	Azul	0	285	489
		AZUL	Cacharí	0	464
	Chillar		0	254	451,5
	Bahía Blanca		2,6	222,3	275,3
	BAHIA BLANCA	Cabildo	2	270	337,3
		BALCARCE	Balcarce	0	217,5
	Bosch		0	393	376,5
	Los Pinos		0	222,5	385
	San Agustín		0	170	357
	BARADERO	Baradero	4	390	603
	BARTOLOMÉ MITRE	Arrecifes	0	413	574
	BENITO JUAREZ	Benito Juárez	0	310	446,5
		López	0	323	449,1
	BOLIVAR	Bolívar	0	438	461,1
	BRAGADO	Bragado	2,5	472	692,5
	CAMPANA	Campana	5	411	739
	CAÑUELAS	Cañuelas	0	491	616
	CAP. SARMIENTO	Capitán Sarmiento	5	399	669
	CARLOS CASARES	Bellocoq	0	560	513,5
	CARLOS TEJEDOR	Carlos Tejedor	0	474	494
	CARMEN DE ARECO	Carmen de Areco	4	359	568
	CASTELLI	Castelli	12,9	488,1	669
	CHACABUCO	Chacabuco	4	436	687
	CHASCOMUS	Chascomús	0	436	444
	CHIVILCOY	Chivilcoy	0,5	479	628,1
	COLON	Colón	4	377	497
	CORONEL DORREGO	Coronel Dorrego	0	272,5	224,6
	CORONEL PRINGLES	Coronel Pringles	0	258,4	366
	CORONEL ROSALES	Bajo Hondo	5	240	241,3
		Pehuen Co	5	184	185,5
		Punta Alta	1,5	278	221,2
	CORONEL SUAREZ	Coronel Suárez	0	297,1	281
	DAIREAUX	Daireaux	0	412	327
	DOLORES	Dolores	35	315	485
	EXALT. DE LA CRUZ	Capilla del Señor	s/d	408	643
	F.AMEGHINO	F. Ameghino	0	537	610
	GENERAL ALVEAR	General Alvear	2	386	521
	GONZALEZ CHAVEZ	Adolfo G. Chávez	0	355,5	281,9
	GRAL. ALVARADO	Miramar	3	325,7	400,5
	GRAL. ARENALES	General Arenales	5	545	493

PROVINCIA	DEPARTAMENTO	LOCALIDAD	12/7 al 18/7 mm	Acumulado Año	
				al 19/07/05	al 18/07/06
BUENOS AIRES	GRAL. GUIDO	Labardén	0	373	655,5
	GRAL. LAMADRID	General Lamadrid	0	298	451
	GRAL. LAVALLE	General Lavalle	11	535	592
	GRAL. MADARIAGA	General Madariaga	0	555	732,5
	GRAL. PINTO	General Pinto	0	598	494
	GRAL. PUEYRREDON	Mar del Plata	0	388	416,5
	GRAL. VIAMONTE	General Viamonte	1	474	898
	GRAL. VILLEGAS	General Villegas	0	452	532
	GUAMINI	Bonifacio	0	388	337
		Casbas	0	430	472
		Garré	0	313	354
		Guaminí	0	358	462
	HIPOLITO YRIGOYEN	Henderson	2	433	451
	JUNIN	Junín	4	463	602
	LAPRIDA	Laprida	2,5	374,5	465,5
	LAS FLORES	Las Flores	0	397	646
	LEANDRO N. ALEM	Vedia	0	543	483
	LINCOLN	Lincoln	1	560	562
	LOBERIA	Dos Naciones	0	314	442
		Ldo. Matienzo	0	369	291
		Lobería	2	329	349
		Napaleofú	0	409	562
		Pieres	0	348	253
		San Manuel	0	375	389
	LOBOS	Lobos	0	620	551
	LUJAN	Luján	11	441	757
	MAIPU	Maipú	0	530	642,5
	MAR CHIQUITA	Coronel Vidal	4	420,5	583
		General Pirán	6	379,5	571
		Vivoratá	4	405	544
	MERCEDES	Gowland	4	354,2	546,2
		Franklin	4	388	462
	NAVARRO	Navarro	0	415	554
	NECOCHEA	Necochea	0	386,5	277
	NUEVE DE JULIO	Nueve de Julio	2	516	538
	OLAVARRIA	Olavarría	2,9	474,2	385,5
	PATAGONES	Cardenal Cagliero	5	202	193,5
		Carmen de Patagones	6	201	241
		José B. Casas	3	120	192
		Stroeder	3	152	232,5
		Villalonga	1	233,5	170,5
	PEHUAJO	Pehuajó	0	386,5	435,6
	PELLEGRINI	De Bary	0	324	415
		Pellegrini	0	360	439
	PERGAMINO	Acevedo	0	434	433
		El Socorro	0	466	411
		Pergamino	0	413	424
		Pinzón	0	447	481
		Rancagua	0	437	491
	PILA	Casalins	3	302	571,5
	PUAN	Bordenave	0	244	302
		Puán	0	210,5	416,5
		Villa Iris	0	161	255
	RAMALLO	Ramallo	5	369	578

PROVINCIA	DEPARTAMENTO	LOCALIDAD	12/7 al 18/7 mm	Acumulado Año	
				al 19/07/05	al 18/07/06
BUENOS AIRES	RAUCH	Colman	3	382,5	523
		Egaña	4	345	487,5
		Miranda	3	304,5	538
		Rauch	5	381	641
	RIVADAVIA	Sansinena	2	330,5	636
	ROJAS	Rojas	3	452	551
	S. ANTONIO DE ARECO	San Antonio de Areco	4	393	700
	SAAVEDRA	Pigüé	0,1	207,9	450,4
	SALADILLO	Saladillo	0	463	579
	SALLIQUELO	Graciarena	0	264	356
		Quenumá	0	326	456
		Salliqueló	0	413	458
		Arroyo Dulce	0	346	470
	SALTO	Salto	0	388	514
		San Andrés de Giles	8	418	703
	SAN ANDRÉS DE GILES	San Andrés de Giles	8	418	703
	SAN CAYETANO	San Cayetano	0	379,8	304,3
	SAN NICOLAS	Conesa	3	357	478
		San Nicolás	2	353	501
	SAN PEDRO	San Pedro	0	412	523
	SUIPACHA	Suipacha	3	346	660
	TANDIL	De La Canal	6	395,5	463
		Tandil	5	378	518,5
		Vela	4	386	423
		Tordillo	41	315	514
	TORDILLO	Tordillo	41	315	514
	TORNQUIST	Tornquist	0	299	353
	TRENQUE LAUQUEN	Trenque Lauquen	0	438,3	555,5
	TRES ARROYOS	Tres Arroyos	0	360,5	279,5
	TRES LOMAS	Ing. Thompson	0	352	481
		Tres Lomas	0	366	451
	VEINTICINCO DE MAYO	Veinticinco de Mayo	0	511	584
		Algarrobo	3	158	318,2
	VILLARINO	Hilario Ascasubi	2,5	158	183
		Mayor Buratovich	1,5	221,5	241,5
		Médanos	5	331,2	311,8
		Montes de Oca	2	97,5	258,5
		Ombucta	7	307	405
		Pedro Luro	2	211,5	164
		Teniente Origone	5	317	231,5
		Zárate	4	415	735
	ZARATE	Zárate	4	415	735

PROVINCIA	DEPARTAMENTO	LOCALIDAD	12/7 al 18/7 mm	Acumulado Año	
				al 19/07/05	al 18/07/06
CÓRDOBA	COLON	Jesús María	0	454	506
	CRUZ DEL EJE	Cruz del Eje	0	s/d	323
	GRAL. ROCA	Burmeister	0	410	589
		Jovita	0	286,5	701
	GRAL. SAN MARTIN	Villa Huidobro	0	253	571
		Arroyo Cabral	0	445,5	560
		Etruria	0	433	407
		Villa María	0	420	419,5
	ISCHILIN	Dean Funes	0	443	518
	JUAREZ CELMAN	Alejandro Roca	0	322	573
		Bengolea	0	209	201
	MARCOS JUAREZ	Carnerillo	0	404	428
		Charras	0	299	290
		General Cabrera	0	234	437
		General Deheza	0	305	320
		La Carlota	0	289	110
		Arias	2	456	464
		Corral de Bustos	0	424	581
		Cruz Alta	0	500	530
		Marcos Juárez	0	489	561
		General Levalle	0	518	497
	PTE. R. SAENZ PEÑA	La Cesira	0	408	491,8
		Laboulaye	0	421,8	442,5
		Adelia María	0	374	501
		Berrotarán	0	400	495
		C. Baigorria	0	384	404
		Chaján	0	424	353
		Coronel Moldes	0	305	354
		Las Acequias	0	497	340
		Río Cuarto	0	491	343
		Sampacho	0	434	344
	RIO PRIMERO	San Basilio	0	375	354
		V. Mackena	0	286	409
	Monte Cristo	0	446	478	
	RIO SEGUNDO	Las Junturas	0	642	513
	SAN JUSTO	Oncativo	0	566	488
		Villa Pilar	0	509	458
		Freyre	0	551	482
		Las Varas	0	686	525
		Porteña	0	473,9	400,3
	SANTA MARIA	San Francisco	0	620,9	537,1
		Tránsito	0	512	457
		Despeñaderos	0	502	353,5
		Río Tercero	0	530	401
	TERCERO ARRIBA	Hernando	0	446	383
		James Craik	0	495	422,5
	TOTAL	Villa del Totoral	0	327	581,5
	TULUMBA UNION	S. José de la Dormida	0	495	506
		Bell Ville	0	492	548
		Canals	0	429	538
		Idiazábal	0	533	566
		Monte Maíz	0	449	571
		Noetinger	0	569	636

PROVINCIA	DEPARTAMENTO	LOCALIDAD	12/7 al 18/7 mm	Acumulado Año	
				al 19/07/05	al 18/07/06
SAN LUIS	CHACABUCO GOB. DUPUY	Villa del Carmen	0	126	150
		Buena Esperanza	0	147	217
		Fortuna	0	167	144
	GRAL. PEDERNERA	Nueva Galia	0	116	121
		Justo Daract	0	246	184
		La Toma	0	138	262
		Naschel	0	137	231
		Villa Mercedes	0	244	192
ENTRE RÍOS	SAN SALVADOR CONCORDIA DIAMANTE	San Salvador	0	943	416
		Concordia	2	1292	370
		Aldea Protestante	3	755	427
	FEDERACION	Costa Grande	5	747	489
		Diamante	3	833	319
	FEDERACION	Chajarí	2	844	568
	FEDERAL	Federal	2	1318	530
	FELICIANO	Feliciano	8	952	454
	GUALEGUAY	Gualeguay	2	696,5	471,5
	GUALEGUAYCHU	Pehuajó Norte	2,5	643	469,5
	LA PAZ	La Paz	3	1280	545
	NOGOYA	Lucas Gonzalez	0	679	430
	PARANA	Cerrito	4	1052	439
		Oro Verde	3	821	353
	TALA	Rosario del Tala	0	1081,5	486
	URUGUAY	C. del Uruguay	12,1	784,4	411,5
	VICTORIA	Victoria	0	644,5	565
	VILLAGUAY	Villaguay	0	823	389,5

PROVINCIA	DEPARTAMENTO	LOCALIDAD	12/7 al 18/7 mm	Acumulado Año		
				al 19/07/05	al 18/07/06	
LA PAMPA	ATREUCO	Cereales	0	165	234,5	
		Doblas	0	239	301,5	
		Macachín	0	195,5	255	
		Miguel Riglos	0	252	228	
		P.C.Rolón	0	164,5	287,5	
		Rolón	0	166	290,5	
		T. M. Anchorena	0	161	117	
	CAPITAL	Anguil	0	375	295	
		Santa Rosa	0	212,8	294,2	
		CATRILO	Catriló	0	268	306,5
	CHAPALEUFU	La Gloria	0	140	304	
		Lonquimay	0	270,5	224	
		P. C. Catriló	0	253,5	319	
		Uriburu	0	322	321,5	
		Bernardo Larroudé	0	332	332,5	
		Ceballos	0	174	342	
		Cnel. Hilario Lagos	0	214	424	
		Intendente Alvear	0	177	532	
		Sarah	0	248	376	
		Vértiz	0	204	293	
	CONHELLO	Conhella	0	264	376	
		Eduardo Castex	0	184	336	
		Mauricio Mayer	0	271	310	
		Montes Nievas	0	283	325	
		Rucanello	0	172	267	
		Winifreda	0	302	300	
		GUATRACHÉ	Alpachiri	0	105,5	287
		General M. J. Campos	0	149	211,5	
	HUCAL	Guatraché	0	116	246	
		Perú	0	62	158	
		Santa Teresa	0	s/d	299	
		Abramo	0	109	206,5	
		Bernasconi	0	138,5	244,5	
	MARACO	General San Martín	0	130	266,5	
		Jacinto Aráuz	0	113	298,5	
		Agustoni	0	222	302	
		Dorila	0	203	256	
		General Pico	0	361	365	
		Speluzzi	0	232	393	
		Trebolares	0	270	374	
	QUEMU-QUEMU	Colonia Barón	0	252	462	
		Miguel Cané	0	303	359	
		Quemú Quemú	0	262	403	
		Relmo	0	186	285	
		Villa Mirasol	0	234	445	
	RANCUL	Caleufu	0	324	349	
		Chamaico	0	203	391	
		Ing. Foster	0	246	247	
		La Maruja	0	302	212	
		Parera	0	231	410	
		Pichi Huinca	0	263	270	
		Quetrequén	0	240	549	
		Rancul	0	287	348	

PROVINCIA	DEPARTAMENTO	LOCALIDAD	12/7 al 18/7 mm	Acumulado Año	
				al 19/07/05	al 18/07/06
LA PAMPA	REALICO	Alta Italia	0	307	323
		Embajador Martini	0	367	342
		Falucho	0	248	387
		Ing. Luiggi	0	346	308
		Maisonave	0	269	324
		Ojeda	0	254	303
		Realicó	0	247	485
		Van Praet	0	344	303
	TOAY	Naicó	0	112	175
		Toay	0	296	546
	TRENEL	Arata	0	254	457
		Metileo	0	233	303
		Trenel	0	303	342
	UTRACAN	Ataliva Roca	0	160,5	304
		Chacharramendi	0	76	110,5
		Col. Santa María	0	112,5	228
		General Acha	0	210	260
		P.C. Padre Buodo	0	160	231
		Quehué	0	136	316
		Unanue	0	69	316

PROVINCIA	DEPARTAMENTO	LOCALIDAD	12/7 al 18/7 mm	Acumulado Año	
				al 19/07/05	al 18/07/06
SANTA FE	BELGRANO	Armstrong	0	649	727
		Montes de Oca	2	633	369,5
		Bouquet	0	710	424
	CASEROS	Casilda	0	784	686
		Chañar Ladeado	0	341	479
	CASTELLANOS	María Juana	2	727	455
		Rafaela	2	723	559
	CONSTITUCION	Bombal	0	433	444
		Sargento Cabral	0	467	468
	GARAY	Helvecia	2	1101	718
	GRAL. LOPEZ	Carreras	0	406,6	514,9
		Chovet	0	399	471
	GRAL. OBLIGADO	Maggiolo	0,1	309,6	453,2
		María Teresa	0	361	410
		Teodelina	0	420,5	371
		Venado Tuerto	0	235,9	535,4
		Florencia	0	682	351
		Reconquista	0	636	662
		IRIONDO	Cañada de Gómez	0	604
	LA CAPITAL	Totoras	0	675	587
		Villa Eloísa	0	706	507
	LAS COLONIAS	Santa Fe	1	851	614
		Humboldt	0	840	671
	NUEVE DE JULIO	Santo Domingo	0	788	701
		Sta. Clara Buena Vista	1	790	458
		El Nochero	0	416	255
	ROSARIO	Tostado	0	632	323
		Arroyo Seco	0	687	473
	SAN CRISTOBAL	Soldini	0	474,5	674,5
		Ceres	1	708	428
	SAN JAVIER	San Javier	0	1070	618
	SAN JERONIMO	Monje	0	772	641
		Maciel	0	858	665
	SAN JUSTO	San Genaro	0	669	495
		San Justo	5	940	631
	SAN LORENZO	Pujato	0	586	506,5
		Ricardone	0	574	547
	SAN MARTIN	Cañada Rosquín	0	704	462
		Landeta	0	740	485
		S.Mtín. de las Escobas	0	686	476
	VERA	Calchaquí	0	700	642
Intiyaco		0	643	362	
Vera		0	549	652	
SANTIAGO DEL ESTERO	AGUIRRE	Pinto	s/d	854	341,5
	ALBERDI	Campo Gallo	s/d	20	478,5
		Sachayoj	s/d	17	177,5
	BELGRANO	Bandera	s/d	685	376
		Monte Quemado	s/d	18	149,5
	COPO	Pampa de los Guanacos	s/d	14	216,5
		Frías	s/d	8	102
	CHOYA	Añatuya	s/d	290	297,5
	GRAL. TABOADA	Los Juríes	s/d	452	284,5
		San Pedro de Guasayán	s/d	131	601,5
	GUASAYAN	Campo del Cielo	s/d	474	108
		Suncho Corral	s/d	26	208
	JIMENEZ	Bobadal	s/d	8	209,5
		Isca Yacú	s/d	225	297,5
	LA BANDA	La Banda	s/d	18	363
	MORENO	Quimilí	s/d	19	349,7
	PELLEGRINI	Nueva Esperanza	s/d	16	219
		Rapelli	s/d	259	82



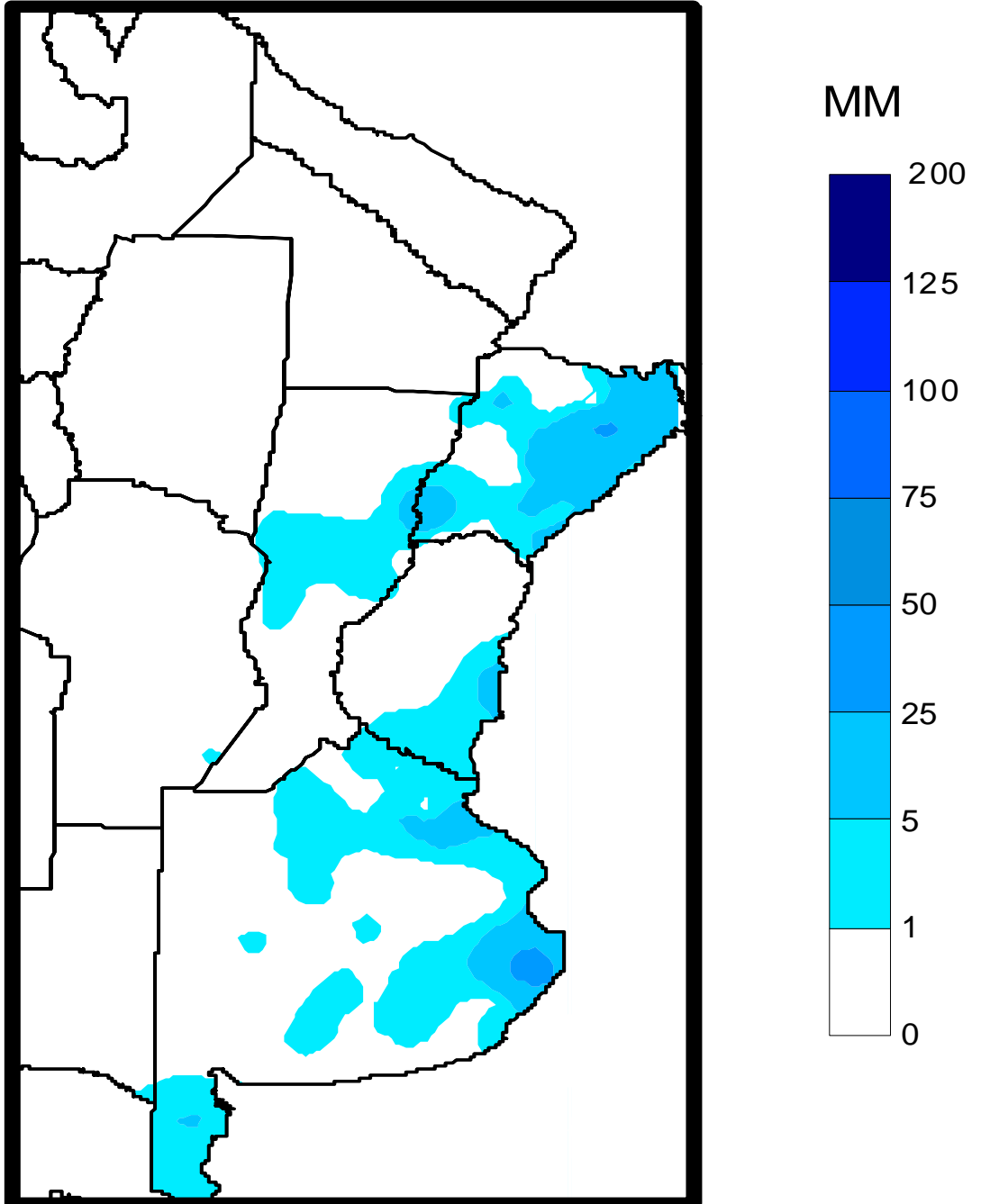
PROVINCIA	DEPARTAMENTO	LOCALIDAD	12/7 al 18/7 mm	Acumulado Año	
				al 19/07/05	al 18/07/06
CHACO	ALMIRANTE BROWN	Cpción. del Bermejo	0	245	231
		Los Frentones	0	175	286
		Pampa del Infierno	0	275	272
		Taco Pozo	0	208	378
	BERMEJO	Las Palmas	0	509	615
		Puerto Bermejo	0	508	760
	CDTE. FERNANDEZ	Pcia. Roque S.Peña	0	330	256
	CHACABUCO	Charata	0	297	478
	DOCE DE OCTUBRE	Gancedo	0	419	291
		General Pinedo	0	272	350
	DOS DE ABRIL	Hermoso Campo	0	390	293
	F. J. STA. MARIA de ORO	Chorotis	0	540	351
		Santa Sylvina	0	459	380
	GENERAL BELGRANO	Corzuela	0	272	303
	GENERAL DONOVAN	La Escondida.	0	582	277
		Makallé	0	500	384
	GRAL. GÜEMES	Colonia Miraflores	0	319	311
		Fuerte Esperanza	0	230	382
		Juan José Castelli	0	347	294
		Nueva Pompeya	0	218	117
		Puerto Lavalle	0	s/d	143
	INDEPENDENCIA	Avia Terai	0	246	302
		Campo Largo	0	221	326
		Napenay	0	284	258
	LIB. GRAL. SAN MARTIN	Ciervo Petiso	0	556	325
		Lib.General San Martín	0	543	457
		Pampa Almirón	0	380	327
		Pampa del Indio	0	369	425
		Pcia. Roca	0	434	317
		Puerto Tirol	0	508	344
	LIBERTAD	Tres Isletas	0	319	344
		MAIPU	0	465	528
	MYR. LUIS FONTANA	Cnel. Du Graty	0	473	594
		Villa Angela	0	473	594
	NUEVE DE JULIO	Las Breñas	0	274	346
		O'HIGGINS	0	498	397
	PCIA. DE LA PLAZA. PRIMERO DE MAYO	La Clotilde	0	498	397
		La Tigra	0	379	327
		San Bernardo	0	633	376
		Pcia. de la Plaza	0	634	335
	QUITILIPÍ	Colonia Benitez	0	568	464
		Margarita Belén	0	577	531
		El Tacuruzal	0	332	344
	SAN FERNANDO	Quitilipi	0	452	303
		Basail	0	642	392
	SAN LORENZO	Resistencia	0	544	357
		Samuhú	0	450	326
	SARGENTO CABRAL	Villa Berthet	0	504	406
		Capitán Solari	0	479	495
		Colonia Elisa	0	554	313
		Colonia Las Garcitas	0	510	250
		Colonias Unidas	0	487	369
	TAPENAGA	Ahumonia	0	567	349
Charadai		0	609	397	
VEINTICINCO DE MAYO	Machagai	0	453	432	
MISIONES	CAPITAL	Posadas	s/d	25,5	370

PROVINCIA	DEPARTAMENTO	LOCALIDAD	12/7 al 18/7 mm	Acumulado Año	
				al 19/07/05	al 18/07/06
CORRIENTES	BELLA VISTA	Bella Vista	2,7	s/d	203
	CAPITAL	Corrientes	0	s/d	271,4
	CONCEPCION	Concepción	0	s/d	202
		Tabay	s/d	s/d	15
	CURUZU CUATIA	Curuzú Cuatía	10	s/d	503
	EMPEDRADO	El Sombrero	0	s/d	89
		Empedrado	0	s/d	138
	ESQUINA	Esquina	15	s/d	593,3
	GENERAL ALVEAR	Alvear	10	s/d	238
	GENERAL PAZ	Caa Catí	s/d	s/d	25
		Itá Ibaté	15	s/d	179
	GOYA	Goya	0	s/d	338
	ITUZAINGO	Ituzaingo	0	s/d	304
		San Carlos	0	s/d	88
	LAVALLE	Gob. Martínez	s/d	s/d	20
		Santa Lucía	0	s/d	494
	MBURUCUYA	Mburucuyá	s/d	s/d	s/d
	MERCEDES	Felipe Yofré	0	s/d	227
		Mariano Loza	s/d	s/d	150
		Mercedes	13,5	s/d	341,2
	MONTE CASEROS	Mocoretá	0	s/d	314
		Monte Caseros	27	s/d	528
	PASO DE LOS LIBRES	Paso de los Libres	45	s/d	284,5
	SALADAS	Saladas	10	s/d	100
	SAN COSME	San Cosme	0	s/d	200
	SAN MARTIN	Colonia Carlos Pellegrini	35	s/d	168
		La Cruz	0	s/d	316
	SAN MIGUEL	Loreto	5	s/d	235
	SAN ROQUE	9 de Julio	0	s/d	210
		Chavarría	0	s/d	347
	San Roque	0	s/d	123	
SANTO TOME	Garruchos	0	s/d	394	
	Santo Tomé	80	s/d	693	
SAUCE	Sauce	0	s/d	190	

PROVINCIA	DEPARTAMENTO	LOCALIDAD	12/7 al 18/7 mm	Acumulado Año		
				al 19/07/05	al 18/07/06	
TUCUMAN	BURRUYACU	Burruyacú	s/d	212	s/d	
		Estación Garmendia	s/d	233	s/d	
		Estación Piedrabuena	s/d	331	s/d	
		La Cruz	s/d	217	s/d	
	CHICLIGASTA	La Ramada	s/d	234	s/d	
		Cañete	s/d	262	s/d	
		Delfín Gallo	s/d	327	s/d	
	CRUZ ALTA	Las Cejas	s/d	236	s/d	
		Los Pereyra	s/d	379	s/d	
		Los Ralos	s/d	269	s/d	
	GRANEROS	Graneros	s/d	231	s/d	
		Taco Ralo	s/d	110	s/d	
	LA COCHA	La Cocha	s/d	194	s/d	
		La Invernada	s/d	182	s/d	
Rumi Punco		s/d	149	s/d		
LEALES	Estación Aráoz	s/d	335	s/d		
SALTA	ANTA	J. V. Gonzalez	0	299	668	
		Las Lajitas	0	472	727	
		Piquete Cabado	0	453	555	
		Saravia	0	479	579	
		Talavera	0	248	471	
	CANDELARIA GENERAL GÜEMES GRAL. J. DE SAN MARTIN	Candelaria	0	250	554	
		Güemes	0	295	606	
		Embarcación	0	347	981	
		Pocitos	s/d	177	s/d	
	METAN	Tartagal	0	394	1249	
		El Galpón	0	303	701	
	ORAN	Metán	0	248	808	
		Orán	0	303	945	
		Pichanal	0	321	853	
	ROS. DE LA FRONTERA	Rosario de la Frontera	0	259	626	
	JUJUY	EL CARMEN	Ciudad Perico	0	264	529
			El Carmen	0	262	430
Pampa Blanca			0	213	394	
GENERAL BELGRANO LEDESMA		Capital	0	313	516	
		Ledesma	s/d	355	s/d	
SAN PEDRO SANTA BARBARA		Palpalá	0	317	473	
		San Pedro	s/d	348	29	
CATAMARCA	SANTA ROSA	Santa Bárbara	s/d	342	s/d	
		El Bañado	0	340	478	
		Los Altos	0	322	432	
		San Pedro	0	278	426	

# MAPA DE PRECIPITACIONES

SEMANA 12/07/06 al 18/07/06



Fuente: Dirección de Coordinación de Delegaciones